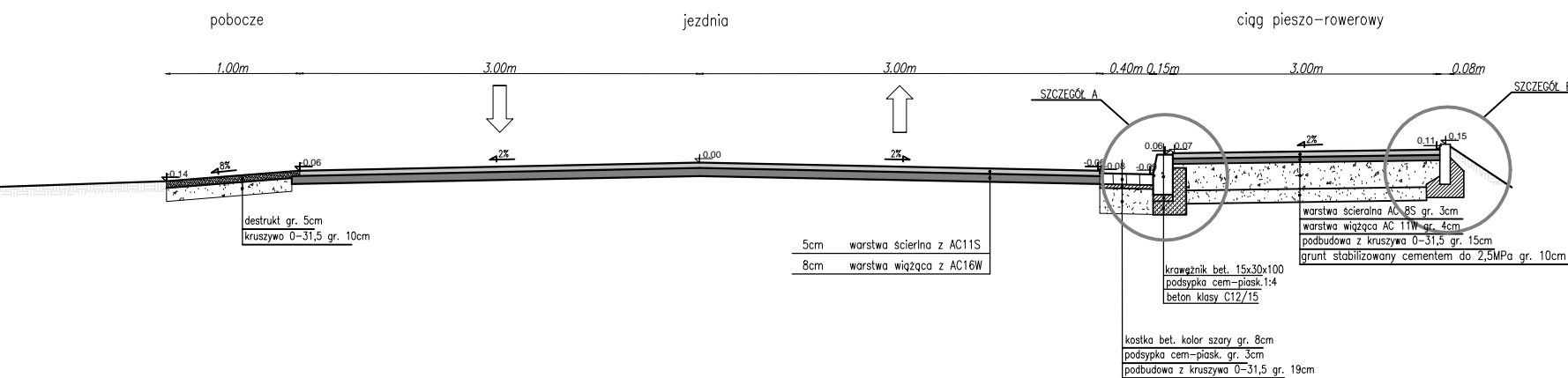
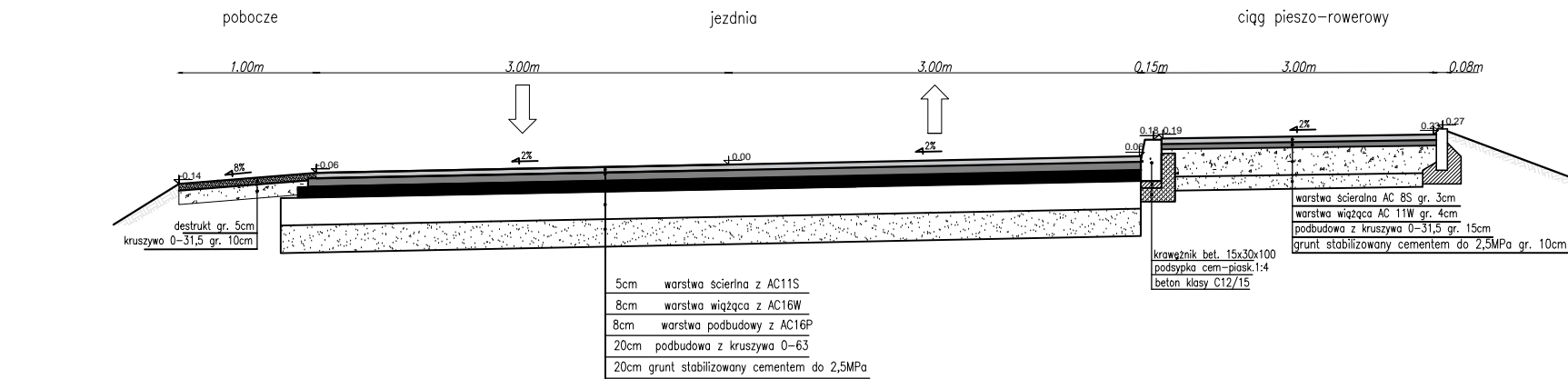


Przekroje normalno-konstrukcyjne  
skala 1:50

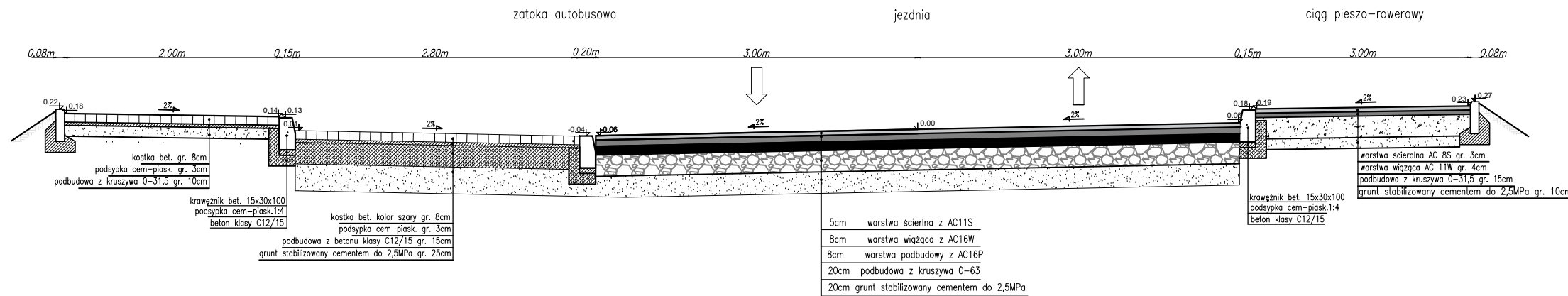
Przekrój normalno-konstrukcyjny



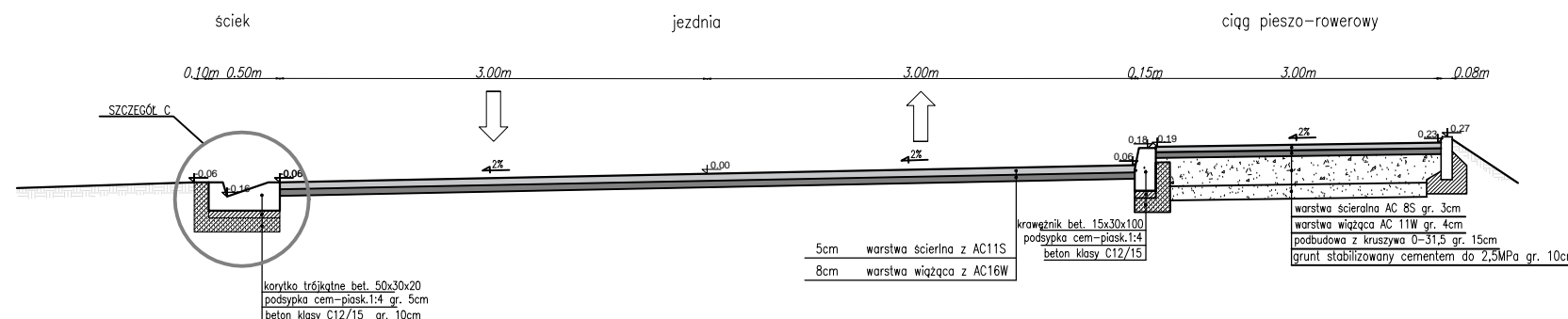
Przekrój normalno-konstrukcyjny  
(w miejscu ewentualnej wymiany nawierzchni lub zmiany spadku poprzecznego)  
od km 2+255 do km 2+588



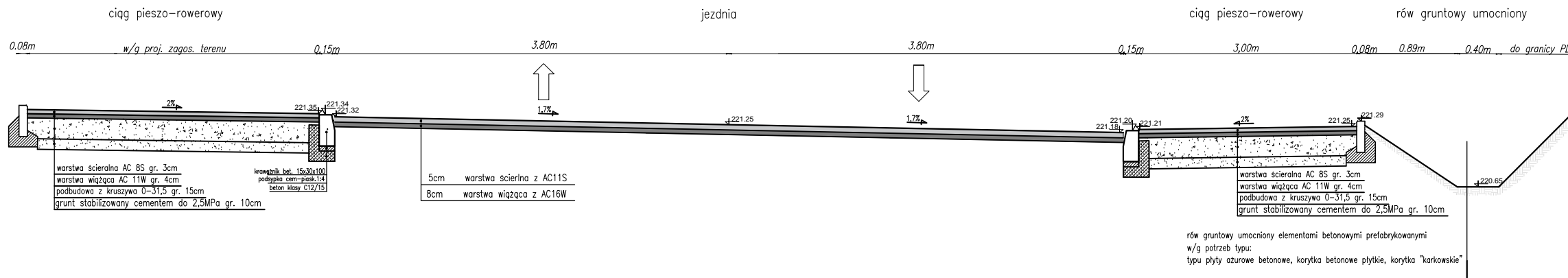
Przekrój normalno-konstrukcyjny  
od km 2+460 do km 2+516



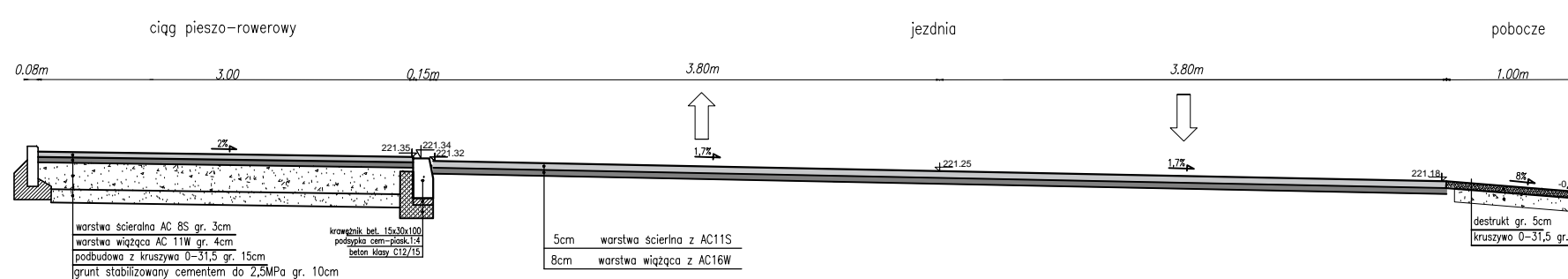
Przekrój normalno-konstrukcyjny



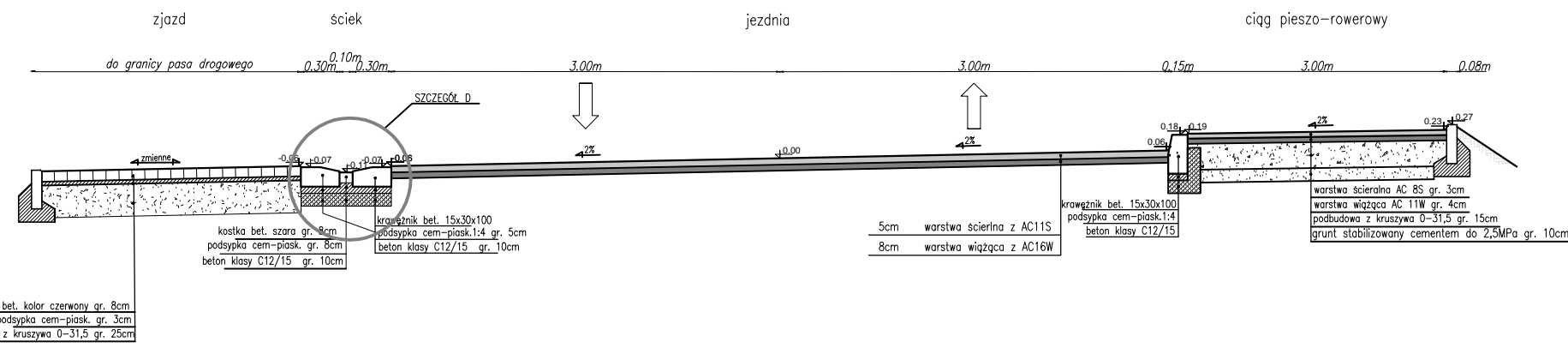
Przekrój normalno-konstrukcyjny  
w km 2+993 (przejście dla pieszych i rowerów)



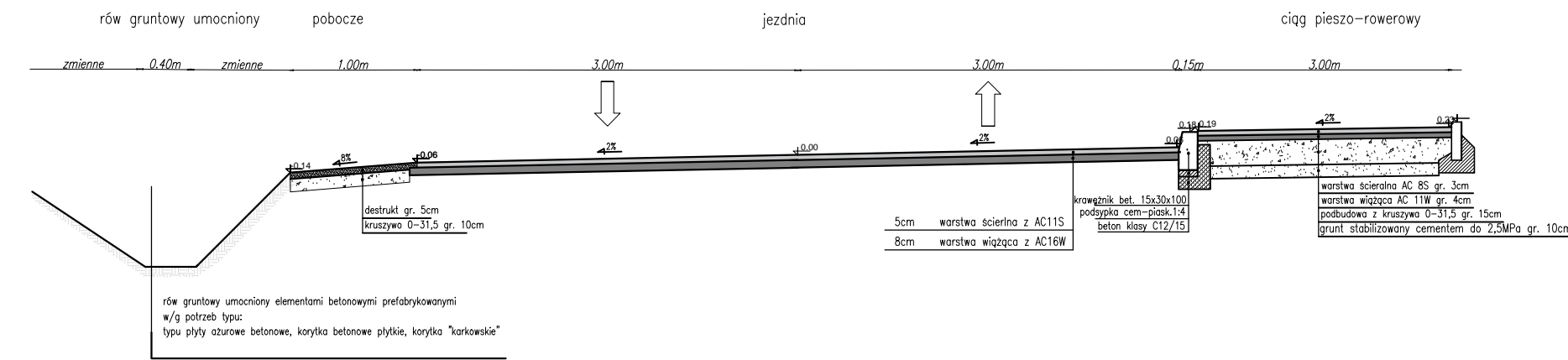
Przekrój normalno-konstrukcyjny



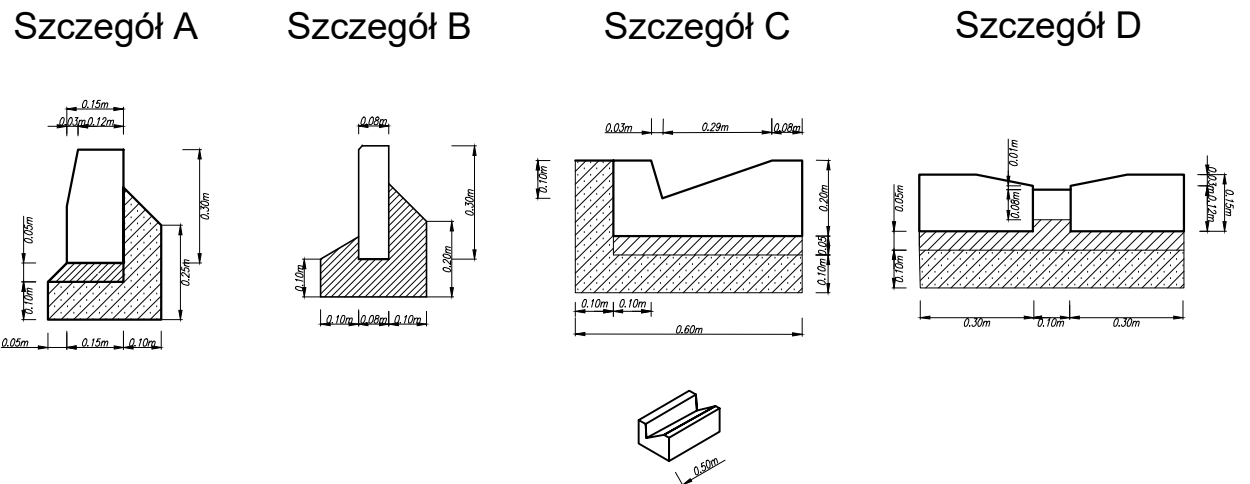
Przekrój normalno-konstrukcyjny  
(w miejscu zjazdu wciągu ścieku trójkątnego)




Przekrój normalno-konstrukcyjny  
z rowem gruntowym



Szczegóły konstrukcyjne  
skala 1:20



		Zarząd Dróg Powiatowych w Starachowicach ul. Ostrowiecka 15 27-200 Starachowice	
Faza opracowania:		Program funkcjonalno-użytkowy	
Nazwa zadania:		Rozbudowa drogi powiatowej nr 1763T (0573T) obejmująca zaprojektowanie (aktualizację dokumentacji) i realizację zadania pn.: „Przebudowa drogi powiatowej nr 0573T Majków – Marcinków – Wąchock”	
Przedmiot rysunku:		Szczegóły normalno-konstrukcyjne	